



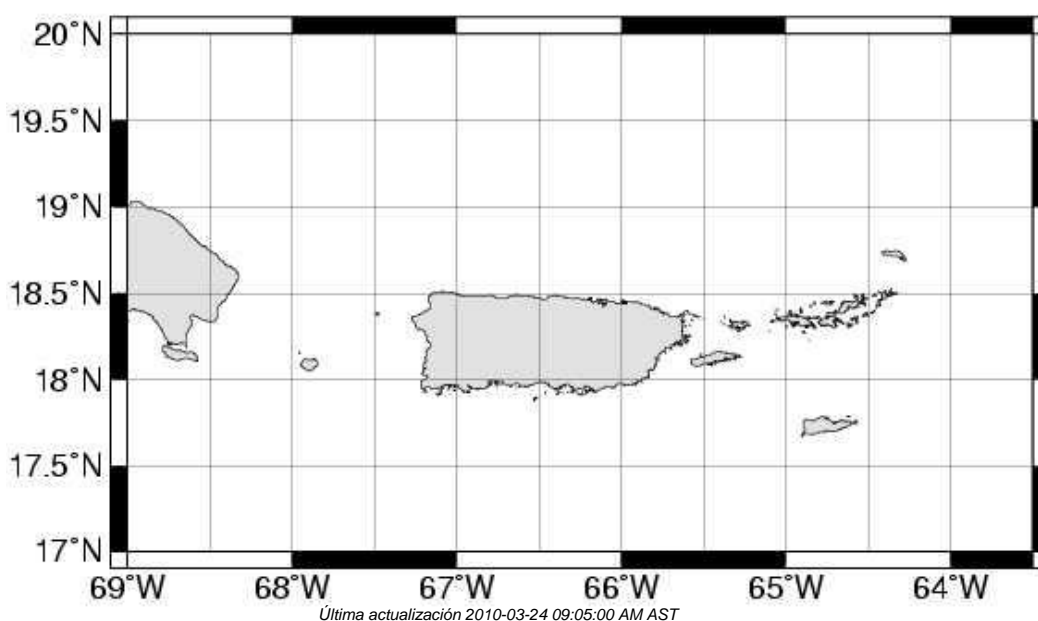
BOLETÍN 01

EVENTO SÍSMICO/Tsunami

Ejercicio LANTEX 10

FECHA Y HORA LOCAL:	INFORMACIÓN SÍSMICA: marzo 24 2010 - 09:00:00 AM AST
LATITUD -LONGITUD:	40 Norte - 70 Oeste
LOCALIZACIÓN:	145 Km S de Nantucket, MA 274 Km SE Boston, MA
PROFUNDIDAD:	45.0 Km
MAGNITUD:	7.5 Mw
INTENSIDAD MÁXIMA :	I
EMISIÓN:	INFORMACIÓN DE TSUNAMI: 2010-03-24 09:05:00 AM AST
NIVEL DE ALERTA:	NO hay peligro de tsunami para Puerto Rico e Islas Vírgenes.
ACCIÓN RECOMENDADA:	Permanezca tranquilo y alerta a más información

NO hay peligro de tsunami para Puerto Rico e Islas Vírgenes. Permanezca atento a próximos boletines para más información. Estos boletines de tsunami son emitidos por la RSPR como parte del ejercicio LANTEX 10.





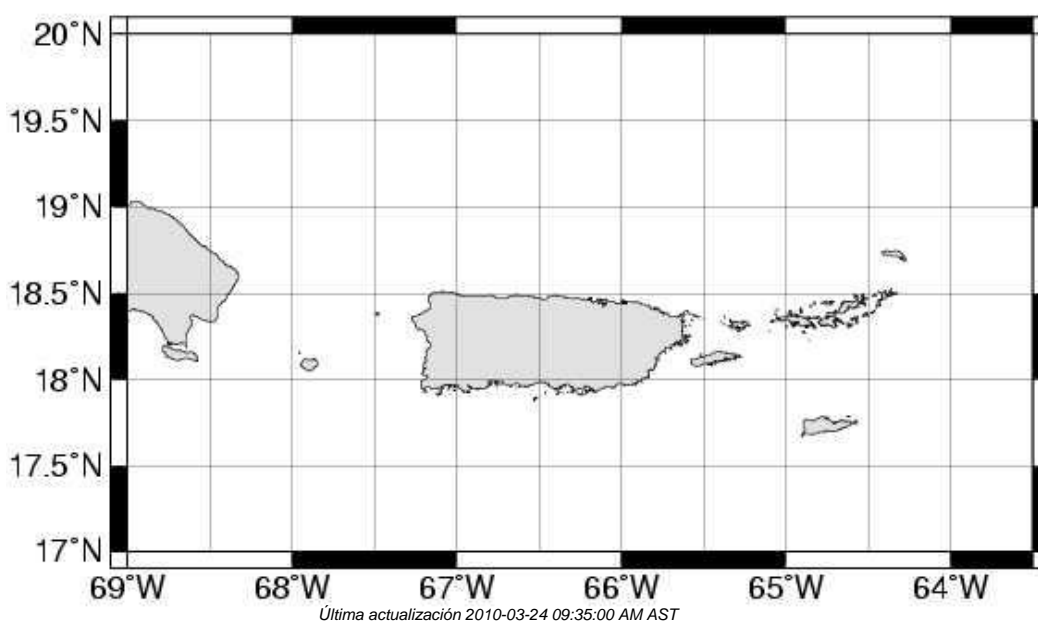
BOLETÍN 02

EVENTO SÍSMICO/Tsunami

Ejercicio LANTEX 10

FECHA Y HORA LOCAL:	INFORMACIÓN SÍSMICA: marzo 24 2010 - 09:00:00 AM AST
LATITUD -LONGITUD:	40 Norte - 70 Oeste
LOCALIZACIÓN:	145 Km S de Nantucket, MA 274 Km SE Boston, MA
PROFUNDIDAD:	45.0 Km
MAGNITUD:	7.5 Mw
INTENSIDAD MÁXIMA :	I
EMISIÓN:	INFORMACIÓN DE TSUNAMI: 2010-03-24 09:35:00 AM AST
NIVEL DE ALERTA:	NO hay peligro de tsunami para Puerto Rico e Islas Vírgenes
ACCIÓN RECOMENDADA:	Permanezca tranquilo y alerta a más información.

NO hay peligro de tsunami para Puerto Rico e Islas Vírgenes. Permanezca atento a próximos boletines para más información. Estos boletines de tsunami son emitidos por la RSPR como parte del ejercicio LANTEX 10.





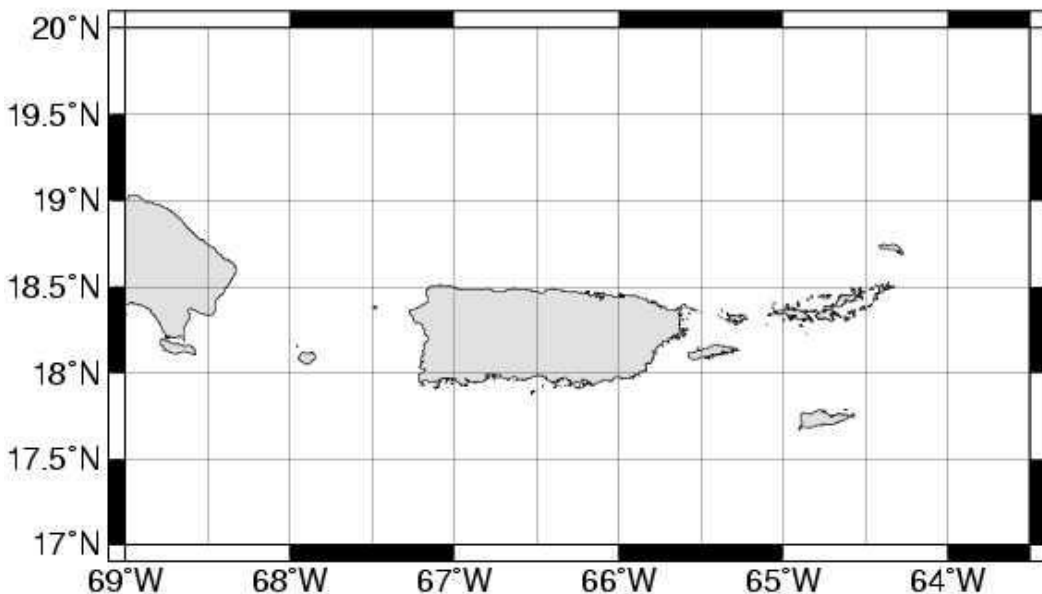
BOLETÍN 03

EVENTO SÍSMICO/Tsunami

Ejercicio LANTEX 10

<p>FECHA Y HORA LOCAL:</p> <p>LATITUD -LONGITUD:</p> <p>LOCALIZACIÓN:</p> <p>PROFUNDIDAD:</p> <p>MAGNITUD:</p> <p>INTENSIDAD MÁXIMA :</p>	<p>INFORMACIÓN SÍSMICA:</p> <p>marzo 24 2010 - 09:00:00 AM AST</p> <p>40 Norte - 70 Oeste</p> <p>145 Km S de Nantucket, MA</p> <p>274 Km SE Boston, MA</p> <p>45.0 Km</p> <p>7.5 Mw</p> <p>I</p>
<p>EMISIÓN:</p> <p>NIVEL DE ALERTA:</p> <p>ACCIÓN RECOMENDADA:</p>	<p>INFORMACIÓN DE TSUNAMI:</p> <p>2010-03-24 10:05:00 AM AST</p> <p>AVISO de tsunami para Puerto Rico e Islas Vírgenes.</p> <p>PERSONAS EN ÁREAS COSTERAS DEBEN</p> <p>MOVERSE A LUGARES ALTOS Y SEGUROS.</p>

Un AVISO de tsunami está en efecto para Puerto Rico e Islas Vírgenes. Los tiempos de arribos teóricos del tsunami se encuentran en la siguiente tabla. Estos boletines de tsunami son emitidos por la RSPR como parte del ejercicio LANTEX 10.



Última actualización 2010-03-24 10:05:00 AM AST

Arribos de Tsunami
TEÓRICOS
San Juan-PR 12:11 PM AST
Mayagüez-PR 12:20 PM AST
Christiansted-IV 12:25 PM AST
C. Amalie-IV 12:45 PM AST





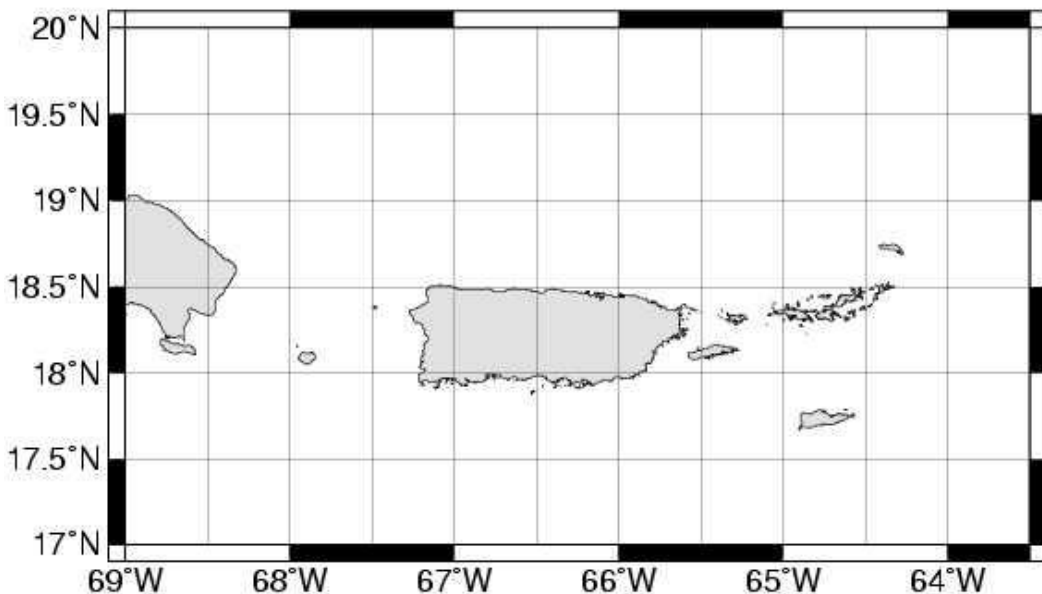
BOLETÍN 04

EVENTO SÍSMICO/Tsunami

Ejercicio LANTEX 10

<p>FECHA Y HORA LOCAL:</p> <p>LATITUD -LONGITUD:</p> <p>LOCALIZACIÓN:</p> <p>PROFUNDIDAD:</p> <p>MAGNITUD:</p> <p>INTENSIDAD MÁXIMA :</p>	<p>INFORMACIÓN SÍSMICA:</p> <p>marzo 24 2010 - 09:00:00 AM AST</p> <p>40 Norte - 70 Oeste</p> <p>145 Km S de Nantucket, MA</p> <p>274 Km SE Boston, MA</p> <p>45.0 Km</p> <p>7.5 Mw</p> <p>I</p>
<p>EMISIÓN:</p> <p>NIVEL DE ALERTA:</p> <p>ACCIÓN RECOMENDADA:</p>	<p>INFORMACIÓN DE TSUNAMI:</p> <p>2010-03-24 10:35:00 AM AST</p> <p>AVISO de tsunami para Puerto Rico e Islas Vírgenes.</p> <p>PERSONAS EN ÁREAS COSTERAS DEBEN</p> <p>MOVERSE A LUGARES ALTOS Y SEGUROS.</p>

Un AVISO de tsunami está en efecto para Puerto Rico e Islas Vírgenes. Los tiempos de arribos teóricos del tsunami se encuentran en la siguiente tabla. Estos boletines de tsunami son emitidos por la RSPR como parte del ejercicio LANTEX 10.



Última actualización 2010-03-24 10:35:00 AM AST

Arribos de Tsunami
TEÓRICOS
San Juan-PR 12:11 PM AST
Mayagüez-PR 12:20 PM AST
Christiansted-IV 12:25 PM AST
C. Amalie-IV 12:45 PM AST





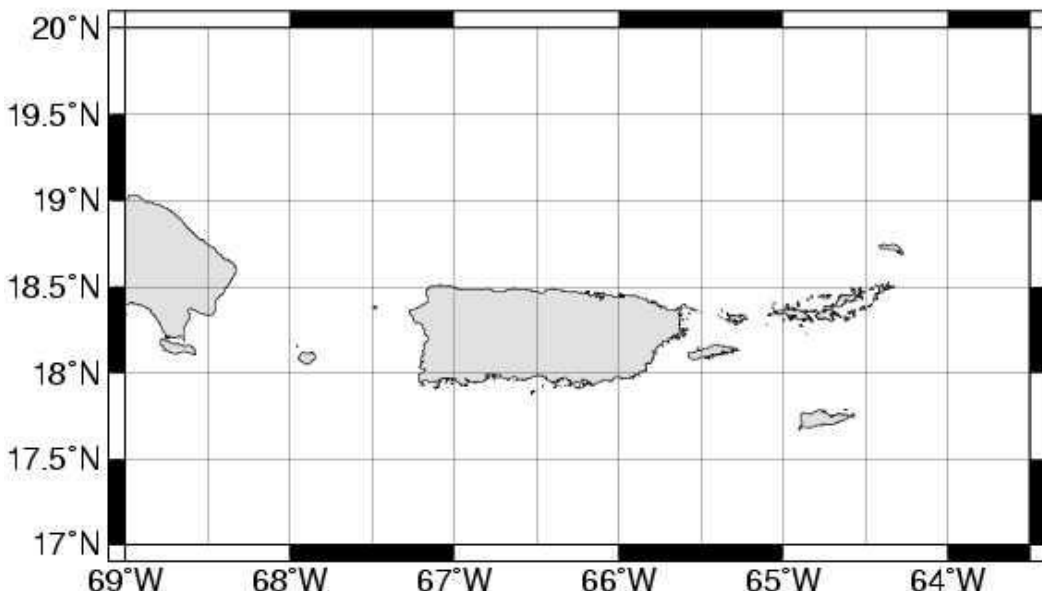
BOLETÍN 05

EVENTO SÍSMICO/Tsunami

Ejercicio LANTEX 10

<p>FECHA Y HORA LOCAL:</p> <p>LATITUD -LONGITUD:</p> <p>LOCALIZACIÓN:</p> <p>PROFUNDIDAD:</p> <p>MAGNITUD:</p> <p>INTENSIDAD MÁXIMA :</p>	<p>INFORMACIÓN SÍSMICA:</p> <p>marzo 24 2010 - 09:00:00 AM AST</p> <p>40 Norte - 70 Oeste</p> <p>145 Km S de Nantucket, MA</p> <p>274 Km SE Boston, MA</p> <p>45.0 Km</p> <p>7.5 Mw</p> <p>I</p>
<p>EMISIÓN:</p> <p>NIVEL DE ALERTA:</p> <p>ACCIÓN RECOMENDADA:</p>	<p>INFORMACIÓN DE TSUNAMI:</p> <p>2010-03-24 11:05:00 AM AST</p> <p>AVISO de tsunami para Puerto Rico e Islas Vírgenes.</p> <p>PERSONAS EN ÁREAS COSTERAS DEBEN</p> <p>MOVERSE A LUGARES ALTOS Y SEGUROS.</p>

Un AVISO de tsunami está en efecto para Puerto Rico e Islas Vírgenes. Los tiempos de arribos teóricos del tsunami se encuentran en la siguiente tabla. Estos boletines de tsunami son emitidos por la RSPR como parte del ejercicio LANTEX 10.



Última actualización 2010-03-24 11:05:00 AM AST

Arribos de Tsunami
TEÓRICOS
San Juan-PR 12:11 PM AST
Mayagüez-PR 12:20 PM AST
Christiansted-IV 12:25 PM AST
C. Amalie-IV 12:45 PM AST





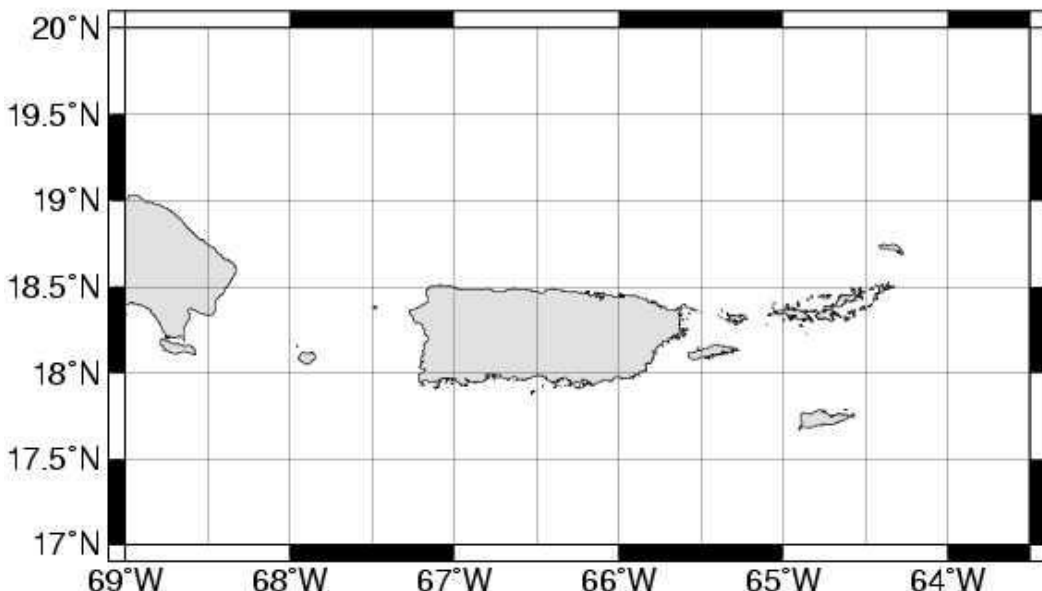
BOLETÍN 06

EVENTO SÍSMICO/Tsunami

Ejercicio LANTEX 10

<p>FECHA Y HORA LOCAL:</p> <p>LATITUD -LONGITUD:</p> <p>LOCALIZACIÓN:</p> <p>PROFUNDIDAD:</p> <p>MAGNITUD:</p> <p>INTENSIDAD MÁXIMA :</p>	<p>INFORMACIÓN SÍSMICA:</p> <p>marzo 24 2010 - 09:00:00 AM AST</p> <p>40 Norte - 70 Oeste</p> <p>145 Km S de Nantucket, MA</p> <p>274 Km SE Boston, MA</p> <p>45.0 Km</p> <p>7.5 Mw</p> <p>I</p>
<p>EMISIÓN:</p> <p>NIVEL DE ALERTA:</p> <p>ACCIÓN RECOMENDADA:</p>	<p>INFORMACIÓN DE TSUNAMI:</p> <p>2010-03-24 11:35:00 AM AST</p> <p>AVISO de tsunami para Puerto Rico e Islas Vírgenes.</p> <p>PERSONAS EN ÁREAS COSTERAS DEBEN</p> <p>MOVERSE A LUGARES ALTOS Y SEGUROS.</p>

Un AVISO de tsunami está en efecto para Puerto Rico e Islas Vírgenes. Los tiempos de arribos teóricos del tsunami se encuentran en la siguiente tabla. Estos boletines de tsunami son emitidos por la RSPR como parte del ejercicio LANTEX 10.



Última actualización 2010-03-24 11:35:00 AM AST

Arribos de Tsunami
TEÓRICOS
San Juan-PR 12:11 PM AST
Mayagüez-PR 12:20 PM AST
Christiansted-IV 12:25 PM AST
C. Amalie-IV 12:45 PM AST





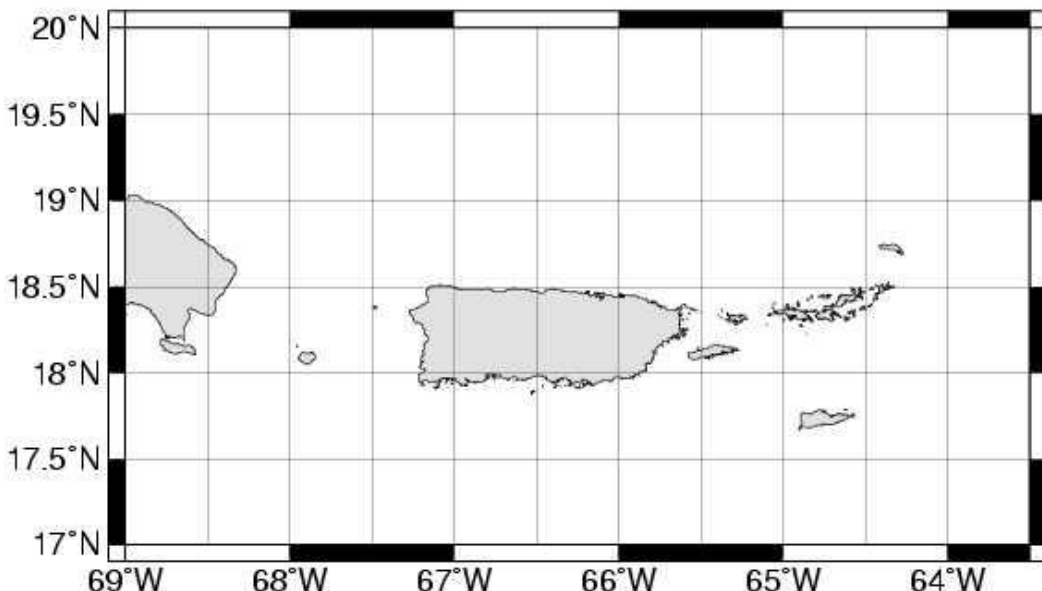
BOLETÍN 07

EVENTO SÍSMICO/Tsunami

Ejercicio LANTEX 10

<p>FECHA Y HORA LOCAL:</p> <p>LATITUD -LONGITUD:</p> <p>LOCALIZACIÓN:</p> <p>PROFUNDIDAD:</p> <p>MAGNITUD:</p> <p>INTENSIDAD MÁXIMA :</p>	<p>INFORMACIÓN SÍSMICA:</p> <p>marzo 24 2010 - 09:00:00 AM AST</p> <p>40 Norte - 70 Oeste</p> <p>145 Km S de Nantucket, MA</p> <p>274 Km SE Boston, MA</p> <p>45.0 Km</p> <p>7.5 Mw</p> <p>I</p>
<p>EMISIÓN:</p> <p>NIVEL DE ALERTA:</p> <p>ACCIÓN RECOMENDADA:</p>	<p>INFORMACIÓN DE TSUNAMI:</p> <p>2010-03-24 12:05:00 PM AST</p> <p>AVISO de tsunami para Puerto Rico e Islas Vírgenes.</p> <p>PERSONAS EN ÁREAS COSTERAS DEBEN</p> <p>MOVERSE A LUGARES ALTOS Y SEGUROS.</p>

Un AVISO de tsunami está en efecto para Puerto Rico e Islas Vírgenes. Los tiempos de arribos teóricos del tsunami se encuentran en la siguiente tabla. Estos boletines de tsunami son emitidos por la RSPR como parte del ejercicio LANTEX 10.



Última actualización 2010-03-24 12:05:00 PM AST

Arribos de Tsunami
TEÓRICOS
San Juan-PR 12:11 PM AST
Mayagüez-PR 12:20 PM AST
Christiansted-IV 12:25 PM AST
C. Amalie-IV 12:45 PM AST





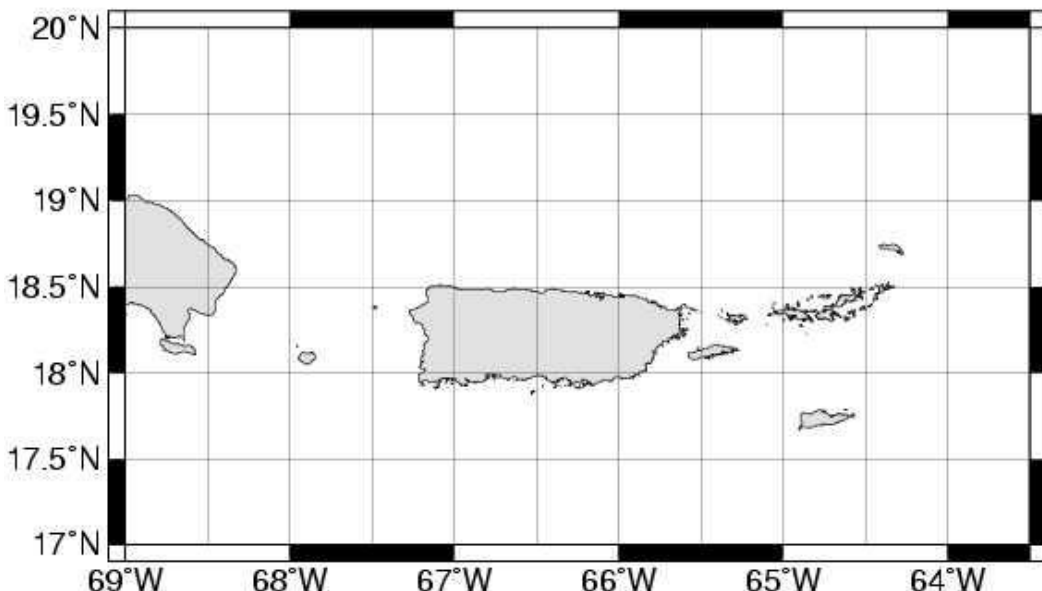
BOLETÍN 08

EVENTO SÍSMICO/Tsunami

Ejercicio LANTEX 10

<p>FECHA Y HORA LOCAL:</p> <p>LATITUD -LONGITUD:</p> <p>LOCALIZACIÓN:</p> <p>PROFUNDIDAD:</p> <p>MAGNITUD:</p> <p>INTENSIDAD MÁXIMA :</p>	<p>INFORMACIÓN SÍSMICA:</p> <p>marzo 24 2010 - 09:00:00 AM AST</p> <p>40 Norte - 70 Oeste</p> <p>145 Km S de Nantucket, MA</p> <p>274 Km SE Boston, MA</p> <p>45.0 Km</p> <p>7.5 Mw</p> <p>I</p>
<p>EMISIÓN:</p> <p>NIVEL DE ALERTA:</p> <p>ACCIÓN RECOMENDADA:</p>	<p>INFORMACIÓN DE TSUNAMI:</p> <p>2010-03-24 12:35:00 PM AST</p> <p>AVISO de tsunami para Puerto Rico e Islas Vírgenes.</p> <p>PERSONAS EN ÁREAS COSTERAS DEBEN</p> <p>MOVERSE A LUGARES ALTOS Y SEGUROS.</p>

Un AVISO de tsunami está en efecto para Puerto Rico e Islas Vírgenes. Los tiempos de arribos teóricos y observados del tsunami se encuentran en la siguiente tabla. Estos boletines de tsunami son emitidos por la RSPR como parte del ejercicio LANTEX 10.



Última actualización 2009-04-02 12:35:00 PM AST

TEÓRICO
San Juan- PR 12:11 PM AST
Mayagüez-PR 12:20 PM AST
Christiansted-VI 12:25 PM AST
C. Amalie-VI 12:45 PM AST
OBSERVADOS
Aguadilla-PR 12:22 PM 7.48m/23.94ft





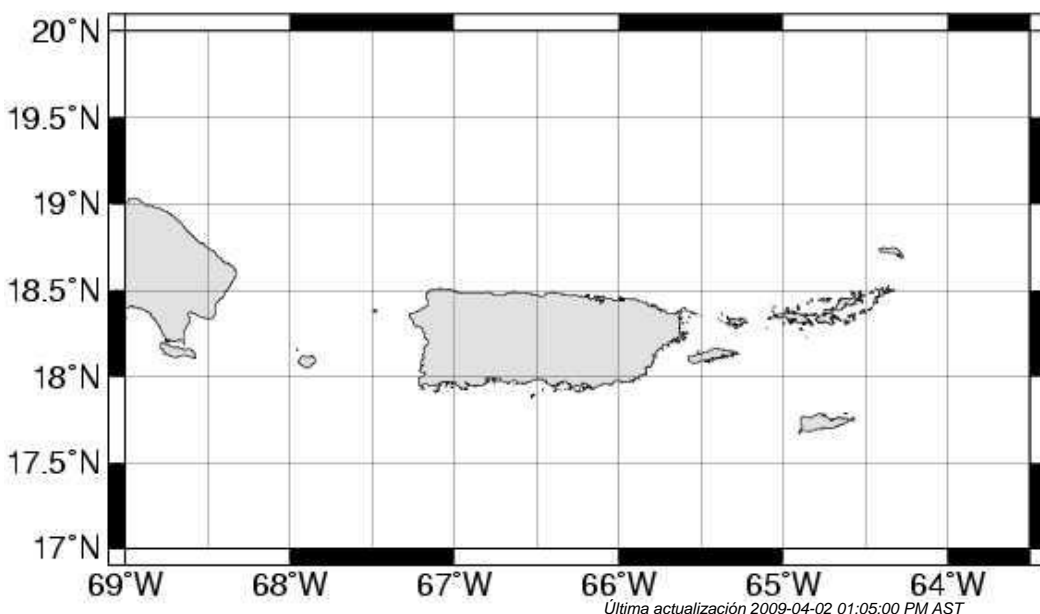
BOLETÍN 09

EVENTO SÍSMICO/Tsunami

Ejercicio LANTEX 10

<p>FECHA Y HORA LOCAL:</p> <p>LATITUD -LONGITUD:</p> <p>LOCALIZACIÓN:</p> <p>PROFUNDIDAD:</p> <p>MAGNITUD:</p> <p>INTENSIDAD MÁXIMA :</p>	<p>INFORMACIÓN SÍSMICA:</p> <p>marzo 24 2010 - 09:00:00 AM AST</p> <p>40 Norte - 70 Oeste</p> <p>145 Km S de Nantucket, MA</p> <p>274 Km SE Boston, MA</p> <p>45.0 Km</p> <p>7.5 Mw</p> <p>I</p>
<p>EMISIÓN:</p> <p>NIVEL DE ALERTA:</p> <p>ACCIÓN RECOMENDADA:</p>	<p>INFORMACIÓN DE TSUNAMI:</p> <p>2010-03-24 01:05:00 PM AST</p> <p>AVISO de tsunami para Puerto Rico e Islas Vírgenes.</p> <p>PERSONAS EN ÁREAS COSTERAS DEBEN</p> <p>MOVERSE A LUGARES ALTOS Y SEGUROS.</p>

Un AVISO de tsunami está en efecto para Puerto Rico e Islas Vírgenes. Los tiempos de arribos teóricos y observados del tsunami se encuentran en la siguiente tabla. Se han reportado olas de tsunami de amplitudes desde los 3.2 (FT)/ 1.0 (M) causando daños significativos a lo largo de la costa norte de Puerto Rico y las Islas Vírgenes. Estos boletines de tsunami son emitidos por la RSPR como parte del ejercicio LANTEX 10.



TEÓRICO
C. Amalie-VI 12:45 PM AST
OBSERVADOS
Aguadilla-PR 12:22 PM 7.48m/23.94ft
San Juan-PR 12:27 PM 1.51m/4.83ft
Virgin Gorda-IVB 12:29 PM 2.08m/6.66ft
Mayagüez-PR 12:36 PM 2.11m/6.75ft
Christiansted-VI 12:25 PM 0.99m/3.17ft





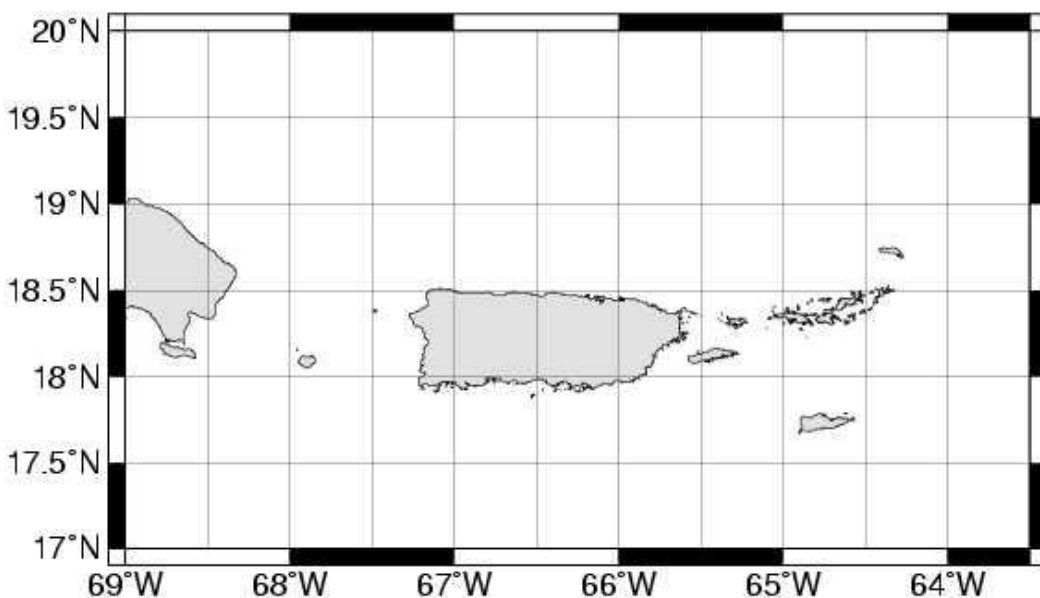
BOLETÍN 10

EVENTO SÍSMICO/Tsunami

Ejercicio LANTEX 10

<p>FECHA Y HORA LOCAL:</p> <p>LATITUD -LONGITUD:</p> <p>LOCALIZACIÓN:</p> <p>PROFUNDIDAD:</p> <p>MAGNITUD:</p> <p>INTENSIDAD MÁXIMA :</p>	<p>INFORMACIÓN SÍSMICA:</p> <p>marzo 24 2010 - 09:00:00 AM AST</p> <p>40 Norte - 70 Oeste</p> <p>145 Km S de Nantucket, MA</p> <p>274 Km SE Boston, MA</p> <p>45.0 Km</p> <p>7.5 Mw</p> <p>I</p>
<p>EMISIÓN:</p> <p>NIVEL DE ALERTA:</p> <p>ACCIÓN RECOMENDADA:</p>	<p>INFORMACIÓN DE TSUNAMI:</p> <p>2010-03-24 01:35:00 PM AST</p> <p>AVISO de tsunami para Puerto Rico e Islas Vírgenes.</p> <p>PERSONAS EN ÁREAS COSTERAS DEBEN</p> <p>MOVERSE A LUGARES ALTOS Y SEGUROS.</p>

Un AVISO de tsunami está en efecto para Puerto Rico e Islas Vírgenes. Los tiempos de arribos teóricos y observados del tsunami se encuentran en la siguiente tabla. Se han observado olas de tsunami de amplitudes de hasta 6.4 FT/ 2 (M) a través de la costa norte de Puerto Rico y las Islas Vírgenes y se espera que continúen causando daños. Estos boletines de tsunami son emitidos por la RSPR como parte del ejercicio LANTEX 10.



Última actualización 2009-04-02 01:35:00 PM AST

TEÓRICO
C. Amalie-VI 12:45 PM AST
OBSERVADOS
Mayagüez-PR 12:36 PM 2.11m/6.75ft
Christiansted-VI 01:09 PM 1.24m/3.97ft





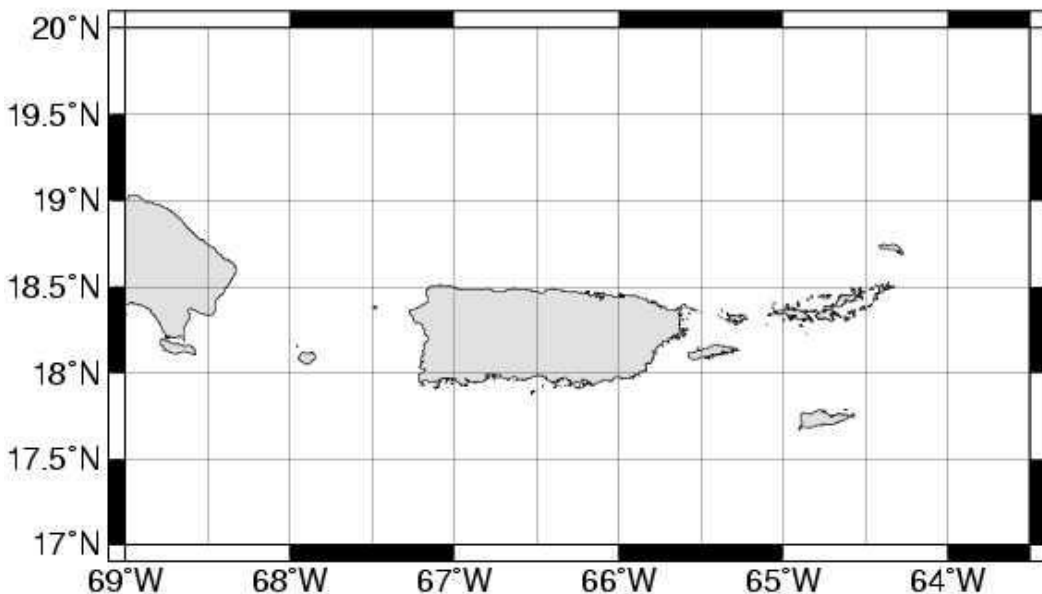
BOLETÍN 11

EVENTO SÍSMICO/Tsunami

Ejercicio LANTEX 10

<p>FECHA Y HORA LOCAL:</p> <p>LATITUD -LONGITUD:</p> <p>LOCALIZACIÓN:</p> <p>PROFUNDIDAD:</p> <p>MAGNITUD:</p> <p>INTENSIDAD MÁXIMA :</p>	<p>INFORMACIÓN SÍSMICA:</p> <p>marzo 24 2010 - 09:00:00 AM AST</p> <p>40 Norte - 70 Oeste</p> <p>145 Km S de Nantucket, MA</p> <p>274 Km SE Boston, MA</p> <p>45.0 Km</p> <p>7.5 Mw</p> <p>I</p>
<p>EMISIÓN:</p> <p>NIVEL DE ALERTA:</p> <p>ACCIÓN RECOMENDADA:</p>	<p>INFORMACIÓN DE TSUNAMI:</p> <p>2010-03-24 02:05:00 PM AST</p> <p>AVISO de tsunami para Puerto Rico e Islas Vírgenes.</p> <p>PERSONAS EN ÁREAS COSTERAS DEBEN</p> <p>MOVERSE A LUGARES ALTOS Y SEGUROS.</p>

Un AVISO de tsunami está en efecto para Puerto Rico e Islas Vírgenes. Los tiempos de arribos teóricos y observados del tsunami se encuentran en la siguiente tabla. Estos boletines de tsunami son emitidos por la RSPR como parte del ejercicio LANTEX 10.



Última actualización 2009-04-02 02:05:00 PM AST

TEÓRICO
C. Amalie-VI 12:45 PM AST
OBSERVADOS
Christiansted-VI 01:09 PM 1.24m/3.97ft





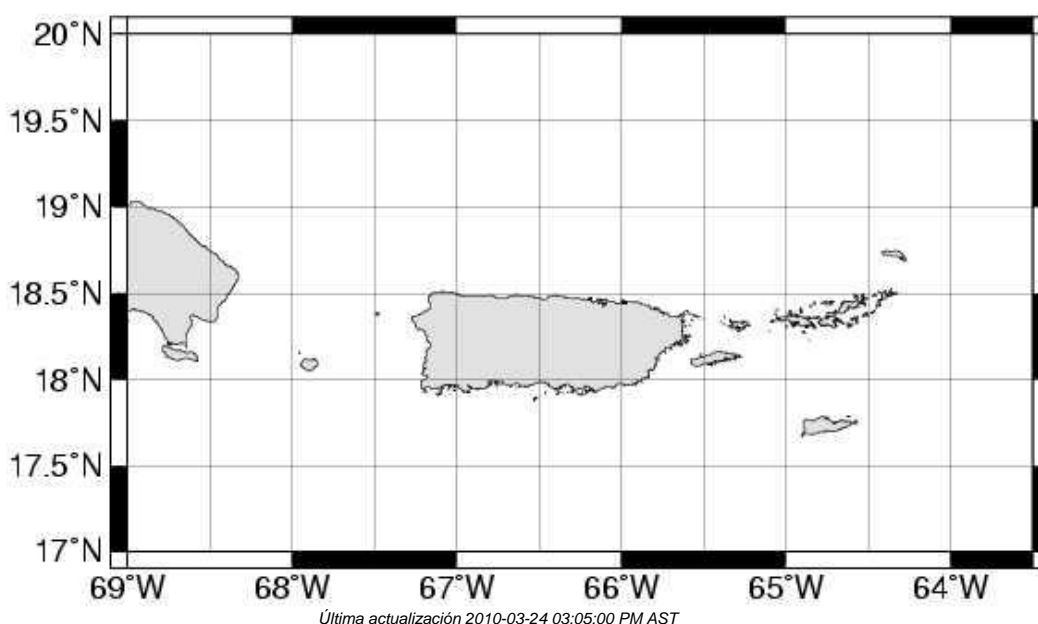
BOLETÍN 12

EVENTO SÍSMICO/Tsunami

Ejercicio LANTEX 10

FECHA Y HORA LOCAL:	INFORMACIÓN SÍSMICA: marzo 24 2010 - 09:00:00 AM AST
LATITUD -LONGITUD:	40 Norte - 70 Oeste
LOCALIZACIÓN:	145 Km S de Nantucket, MA 274 Km SE Boston, MA
PROFUNDIDAD:	45.0 Km
MAGNITUD:	7.5 Mw
INTENSIDAD MÁXIMA :	I
EMISIÓN:	INFORMACIÓN DE TSUNAMI: 2010-03-24 03:05:00 PM AST
NIVEL DE ALERTA:	AVISO de tsunami para Puerto Rico e Islas Vírgenes.
ACCIÓN RECOMENDADA:	PERSONAS EN ÁREAS COSTERAS DEBEN MOVERSE A LUGARES ALTOS Y SEGUROS.

Un AVISO de tsunami está en efecto para Puerto Rico e Islas Vírgenes. Las amplitudes de las olas del tsunami han disminuido entre 3.2-4.8 FT(1.0-1.5 M) a través de Puerto Rico e Islas Vírgenes, el peligro aún persiste. Estos boletines de tsunami son emitidos por la RSPR como parte del ejercicio LANTEX 10.





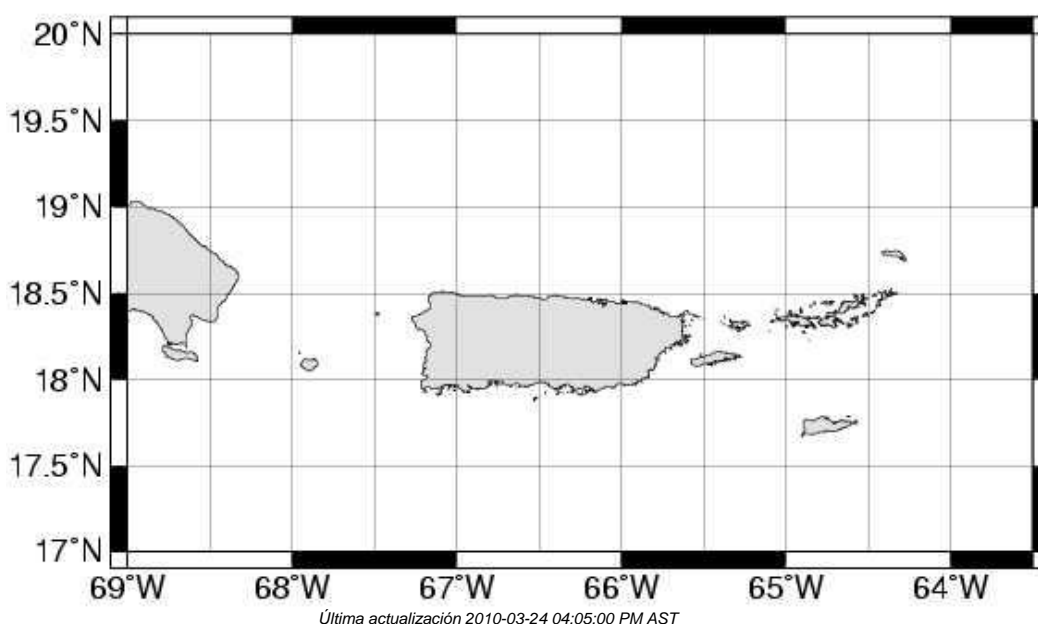
BOLETÍN 13

EVENTO SÍSMICO/Tsunami

Ejercicio LANTEX 10

FECHA Y HORA LOCAL:	INFORMACIÓN SÍSMICA: marzo 24 2010 - 09:00:00 AM AST
LATITUD -LONGITUD:	40 Norte - 70 Oeste
LOCALIZACIÓN:	145 Km S de Nantucket, MA 274 Km SE Boston, MA
PROFUNDIDAD:	45.0 Km
MAGNITUD:	7.5 Mw
INTENSIDAD MÁXIMA :	I
EMISIÓN:	INFORMACIÓN DE TSUNAMI: 2010-03-24 04:05:00 PM AST
NIVEL DE ALERTA:	AVISO de tsunami para Puerto Rico e Islas Vírgenes.
ACCIÓN RECOMENDADA:	PERSONAS EN ÁREAS COSTERAS DEBEN MOVERSE A LUGARES ALTOS Y SEGUROS.

Un AVISO de tsunami está en efecto para Puerto Rico e Islas Vírgenes. Las amplitudes de las olas del tsunami han disminuido entre 3.2-4.8 FT(1.0-1.5 M) a través de Puerto Rico e Islas Vírgenes, el peligro aún persiste. Estos boletines de tsunami son emitidos por la RSPR como parte del ejercicio LANTEX 10.





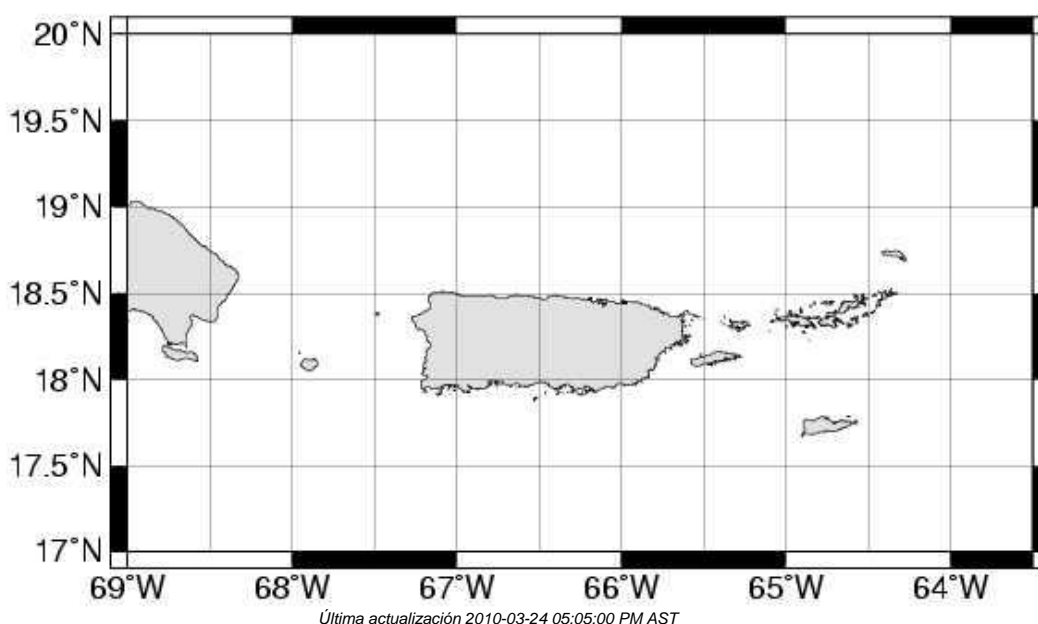
BOLETÍN 14

EVENTO SÍSMICO/Tsunami

Ejercicio LANTEX 10

FECHA Y HORA LOCAL:	INFORMACIÓN SÍSMICA: marzo 24 2010 - 09:00:00 AM AST
LATITUD -LONGITUD:	40 Norte - 70 Oeste
LOCALIZACIÓN:	145 Km S de Nantucket, MA 274 Km SE Boston, MA
PROFUNDIDAD:	45.0 Km
MAGNITUD:	7.5 Mw
INTENSIDAD MÁXIMA :	I
EMISIÓN:	INFORMACIÓN DE TSUNAMI: 2010-03-24 05:05:00 PM AST
NIVEL DE ALERTA:	AVISO de tsunami para Puerto Rico e Islas Vírgenes.
ACCIÓN RECOMENDADA:	PERSONAS EN ÁREAS COSTERAS DEBEN MOVERSE A LUGARES ALTOS Y SEGUROS.

Un AVISO de tsunami está en efecto para Puerto Rico e Islas Vírgenes. Las amplitudes de las olas del tsunami han disminuido entre 3.2-4.8 FT(1.0-1.5 M) a través del Norte de Puerto Rico e Islas Vírgenes, el peligro aún persiste. Estos boletines de tsunami son emitidos por la RSPR como parte del ejercicio LANTEX 10.





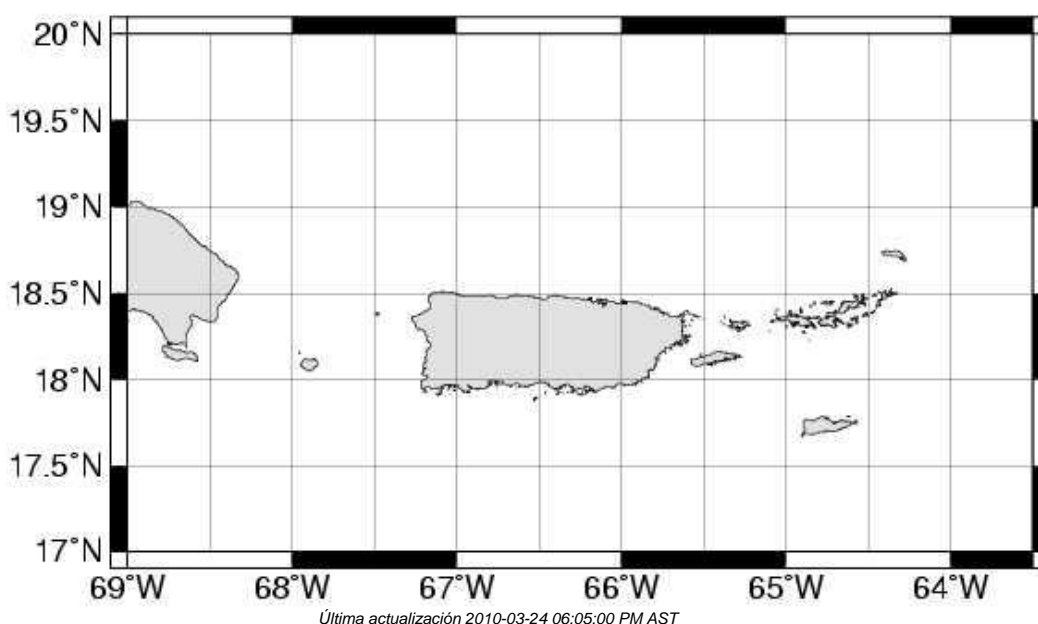
BOLETÍN 15

EVENTO SÍSMICO/Tsunami

Ejercicio LANTEX 10

FECHA Y HORA LOCAL:	INFORMACIÓN SÍSMICA: marzo 24 2010 - 09:00:00 AM AST
LATITUD -LONGITUD:	40 Norte - 70 Oeste
LOCALIZACIÓN:	145 Km S de Nantucket, MA 274 Km SE Boston, MA
PROFUNDIDAD:	45.0 Km
MAGNITUD:	7.5 Mw
INTENSIDAD MÁXIMA :	I
EMISIÓN:	INFORMACIÓN DE TSUNAMI: 2010-03-24 06:05:00 PM AST
NIVEL DE ALERTA:	AVISO de tsunami para Puerto Rico e Islas Vírgenes.
ACCIÓN RECOMENDADA:	PERSONAS EN ÁREAS COSTERAS DEBEN MOVERSE A LUGARES ALTOS Y SEGUROS.

Un AVISO de tsunami está en efecto para Puerto Rico e Islas Vírgenes. Las amplitudes de las olas del tsunami han disminuido entre 1.0-3.2 FT(0.3-1.0 M) a través de gran parte de Puerto Rico e Islas Vírgenes, el peligro aún persiste. Estos boletines de tsunami son emitidos por la RSPR como parte del ejercicio LANTEX 10.





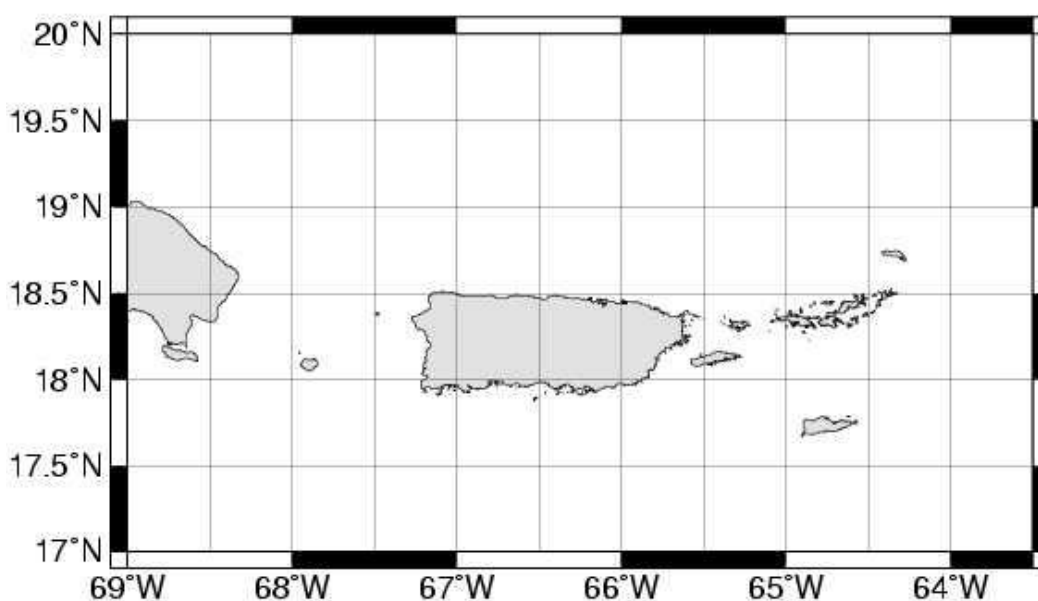
BOLETÍN 16

EVENTO SÍSMICO/Tsunami

Ejercicio LANTEX 10

FECHA Y HORA LOCAL:	INFORMACIÓN SÍSMICA: marzo 24 2010 - 09:00:00 AM AST
LATITUD -LONGITUD:	40 Norte - 70 Oeste
LOCALIZACIÓN:	145 Km S de Nantucket, MA 274 Km SE Boston, MA
PROFUNDIDAD:	45.0 Km
MAGNITUD:	7.5 Mw
INTENSIDAD MÁXIMA :	I
EMISIÓN:	INFORMACIÓN DE TSUNAMI: 2010-03-24 07:05:00 PM AST
NIVEL DE ALERTA:	AVISO de tsunami para Puerto Rico e Islas Vírgenes.
ACCIÓN RECOMENDADA:	PERSONAS EN ÁREAS COSTERAS DEBEN MOVERSE A LUGARES ALTOS Y SEGUROS.

Un AVISO de tsunami está en efecto para Puerto Rico e Islas Vírgenes. Las amplitudes de las olas del tsunami han disminuido entre 1.0-3.2 FT(0.3-1.0 M) a través de Puerto Rico e Islas Vírgenes, el peligro aún persiste. Estos boletines de tsunami son emitidos por la RSPR como parte del ejercicio LANTEX 10.



Última actualización 2010-03-24 07:05:00 PM AST





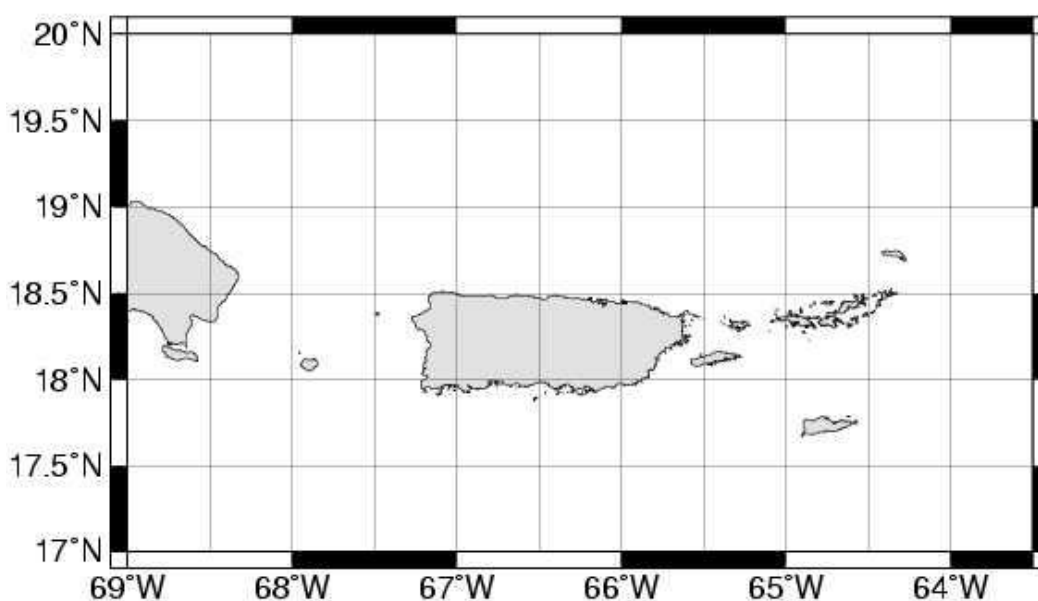
BOLETÍN 17

EVENTO SÍSMICO/Tsunami

Ejercicio LANTEX 10

FECHA Y HORA LOCAL:	INFORMACIÓN SÍSMICA: marzo 24 2010 - 09:00:00 AM AST
LATITUD -LONGITUD:	40 Norte - 70 Oeste
LOCALIZACIÓN:	145 Km S de Nantucket, MA 274 Km SE Boston, MA
PROFUNDIDAD:	45.0 Km
MAGNITUD:	7.5 Mw
INTENSIDAD MÁXIMA :	I
EMISIÓN:	INFORMACIÓN DE TSUNAMI: 2010-03-24 08:05:00 PM AST
NIVEL DE ALERTA:	AVISO de tsunami para Puerto Rico e Islas Vírgenes.
ACCIÓN RECOMENDADA:	PERSONAS EN ÁREAS COSTERAS DEBEN MOVERSE A LUGARES ALTOS Y SEGUROS.

Un AVISO de tsunami está en efecto para Puerto Rico e Islas Vírgenes. Las amplitudes de las olas del tsunami han disminuido a través de Puerto Rico e Islas Vírgenes, aunque en algunas localidades como Aguadilla se continúan observando olas que exceden los 1.0-3.2 FT(0.3-0.5 M). Estos boletines de tsunami son emitidos por la RSPR como parte del ejercicio LANTEX 10.



Última actualización 2010-03-24 08:05:00 PM AST





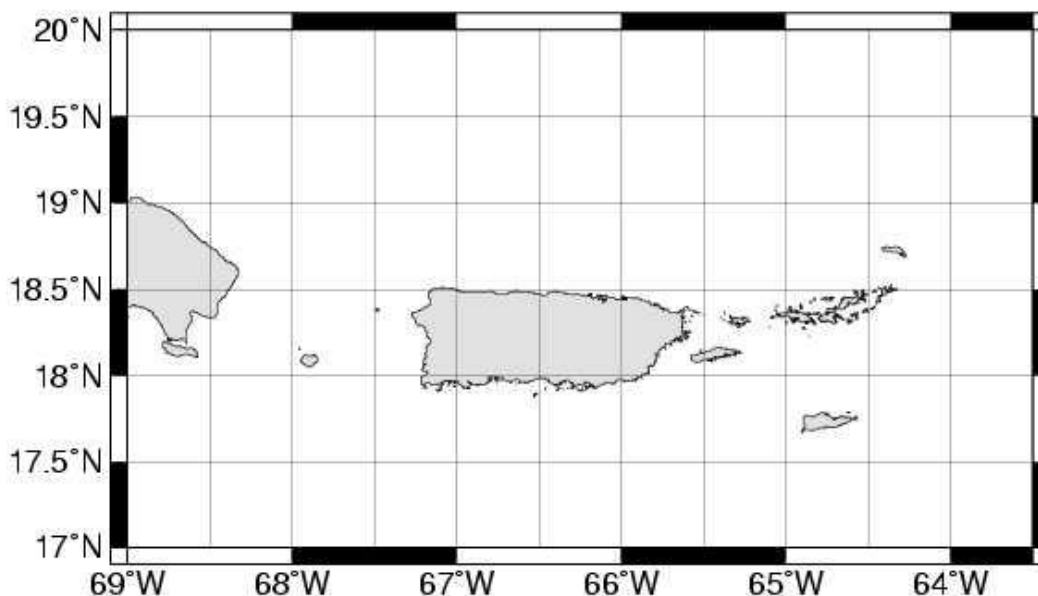
BOLETÍN 18

EVENTO SÍSMICO/Tsunami

Ejercicio LANTEX 10

FECHA Y HORA LOCAL:	INFORMACIÓN SÍSMICA: marzo 24 2010 - 09:00:00 AM AST
LATITUD -LONGITUD:	40 Norte - 70 Oeste
LOCALIZACIÓN:	145 Km S de Nantucket, MA 274 Km SE Boston, MA
PROFUNDIDAD:	45.0 Km
MAGNITUD:	7.5 Mw
INTENSIDAD MÁXIMA :	I
EMISIÓN:	INFORMACIÓN DE TSUNAMI: 2010-03-24 09:05:00 PM AST
NIVEL DE ALERTA:	AVISO de tsunami para Puerto Rico e Islas Vírgenes.
ACCIÓN RECOMENDADA:	PERSONAS EN ÁREAS COSTERAS DEBEN MOVERSE A LUGARES ALTOS Y SEGUROS.

Un AVISO de tsunami está en efecto para Puerto Rico e Islas Vírgenes. Estos boletines de tsunami son emitidos por la RSPR como parte del ejercicio LANTEX 10.



Última actualización 2010-03-24 09:05:00 PM AST





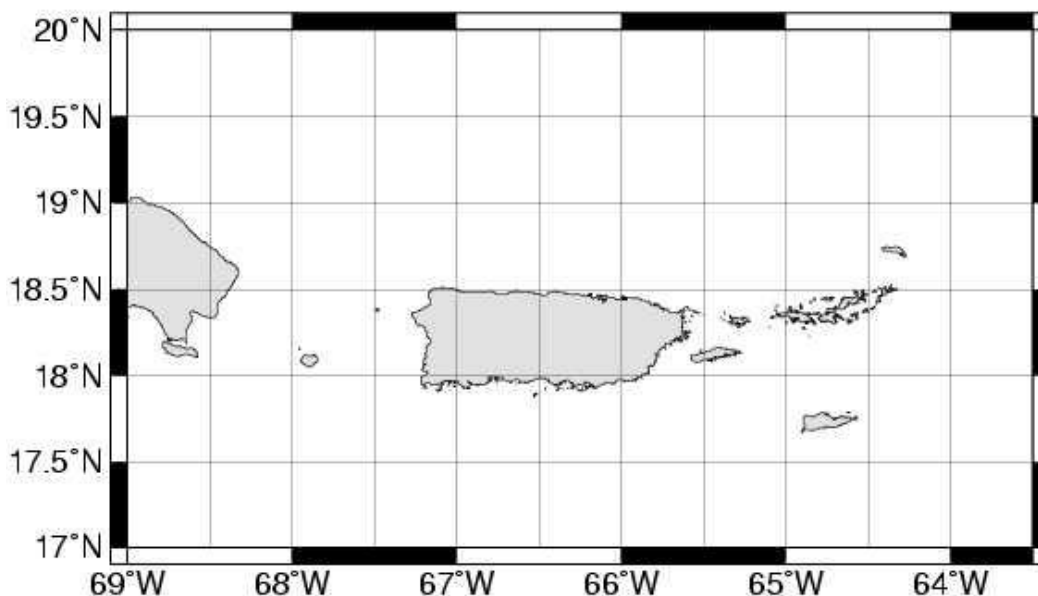
BOLETÍN 19

EVENTO SÍSMICO/Tsunami

Ejercicio LANTEX 10

FECHA Y HORA LOCAL:	INFORMACIÓN SÍSMICA: marzo 24 2010 - 09:00:00 AM AST
LATITUD -LONGITUD:	40 Norte - 70 Oeste
LOCALIZACIÓN:	145 Km S de Nantucket, MA 274 Km SE Boston, MA
PROFUNDIDAD:	45.0 Km
MAGNITUD:	7.5 Mw
INTENSIDAD MÁXIMA :	I
EMISIÓN:	INFORMACIÓN DE TSUNAMI: 2010-03-24 10:05:00 PM AST
NIVEL DE ALERTA:	CANCELACIÓN
ACCIÓN RECOMENDADA:	OFICIALES LOCALES PROVEERÁN LUZ VERDE (ALL CLEAR) PARA ESTAS REGIONES BASADOS EN OBSERVACIONES LOCALES.

Una CANCELACION de tsunami está en efecto para Puerto Rico e Islas Vírgenes. Estos boletines de tsunami fueron emitidos por la RSPR como parte del ejercicio LANTEX 10.



Última actualización 2009-04-02 10:05:00 PM AST

